

СОГЛАСОВАНО

УТВЕРЖДАЮ

Заместитель председателя комитета —
начальник управления образования
комитета социального развития
Администрации Петрозаводского
городского округа

Заведующий МДОУ «Детский сад
№113»



«13» 11 _____ 2020

С.А. Пахомова
С.А. Пахомова



_____ 2020

М.А. Тетеревлева
М.А. Тетеревлева

СОГЛАСОВАНО

Начальник ОГИБДД УМВД России по
г.Петрозаводску

«10» 10 _____ 2020 г.

А.И. Дышаев
А.И. Дышаев

ПАСПОРТ

дорожной безопасности

Муниципального бюджетного дошкольного образовательного учреждения
Петрозаводского городского округа «Детский сад комбинированного вида
№113 «Онеженка»

2020 год

Содержание

I. План-схемы образовательной организации (сокращение – ОО).

1. Район расположения образовательной организации, пути движения транспортных средств и детей (обучающихся).

2. Организация дорожного движения в непосредственной близости от образовательной организации с размещением соответствующих технических средств организации дорожного движения, маршруты движения детей и расположение парковочных мест.

3. Маршруты движения организованных групп детей от образовательной организации

3.1 Маршруты движения организованных групп детей от образовательной организации к библиотеке №22.

3.2 Маршруты движения организованных групп детей от образовательной организации к пожарной части, лесному массиву.

3.2. Маршруты движения организованных групп детей от образовательной организации к пожарной части, лесному массиву (филиал №2 ,ул.Попова, д.9)

3.3 Маршруты движения организованных групп детей от образовательной организации к СОШ №43, МДОУ "Детский сад №108", Центру ремёсел. (филиал №2 ,ул.Попова, д.9)

4. Пути движения транспортных средств к местам разгрузки/погрузки и рекомендуемые безопасные пути передвижения детей по территории образовательной организации.

II. Информация об обеспечении безопасности перевозок детей специальным транспортным средством (автобусом).

1. Общие сведения.

2. Маршрут движения автобуса образовательной организации.

3. Безопасное расположение остановки автобуса у образовательной организации.

Общие сведения

муниципальное бюджетное дошкольное образовательное учреждение
Петрозаводского городского округа "Детский сад комбинированного вида
№113 "Онеженка

(Полное наименование образовательной организации)

Тип образовательной организации: дошкольное образовательное учреждение

Юридический адрес: 185014, г. Петрозаводск, переулок Попова, д.11

Фактический адрес: 185014, г. Петрозаводск, переулок Попова, д.11
(филиал №1)

185014, г. Петрозаводск, ул.Попова, д.9 (филиал 2)

Директор (заведующий)

Тетеревлёва

Маргарита Александровна

(фамилия, имя, отчество)

8-814-2-220-113

(телефон)

Заместитель директора
по учебной работе

(фамилия, имя, отчество)

(телефон)

Заместитель директора
по воспитательной
работе

Власова Елена Владимировна

(фамилия, имя, отчество)

8-814-2-220-113

(телефон)

Ответственные
работники
муниципального органа
образования

Главный специалист управления образования
комитета социального развития администрации
ПГО

С.В.Горячева,

пр. Ленина, д. 2, каб. 434, 71-34-52.

Ответственные от
Госавтоинспекции

Начальник отделения пропаганды БДД ОГИБДД
УМВД России по г. Петрозаводску Л.С. Кравченко,
ул. Ленинградская, д.7, каб. 306, тел. 715-902.

Ответственные
работники

Заместитель заведующего по ВМР

(должность)

Власова Елена Владимировна

(фамилия, имя, отчество)

8-814-2-220-113 *(телефон)*

за мероприятия по
профилактике
детского травматизма

Количество обучающихся (учащихся, воспитанников) 568

Наличие уголка по БДД все возрастные группы
(если имеется, указать место расположения)

Наличие класса по БДД _____ - _____
(если имеется, указать место расположения)

Наличие автогородка (площадки) по БДД _____ - _____

Время занятий в образовательной организации:

1-ая смена: ___ час. ___ мин. – ___ час. ___ мин. (период)

2-ая смена: ___ час. ___ мин. – ___ час. ___ мин. (период)

внеклассные занятия: ___ час. ___ мин. – ___ час. ___ мин. (период)

Телефоны оперативных служб:

Дежурная часть: 71-59-00

Отдел дорожного надзора: 70-89-48

Управление образования: 71-34-53

ОГИБДД УМВД России по городу Петрозаводску: 71-59-02

Управление по делам ГО и ЧС аппарата администрации: 78-01-11

МКУ "ЕДДС" : 051

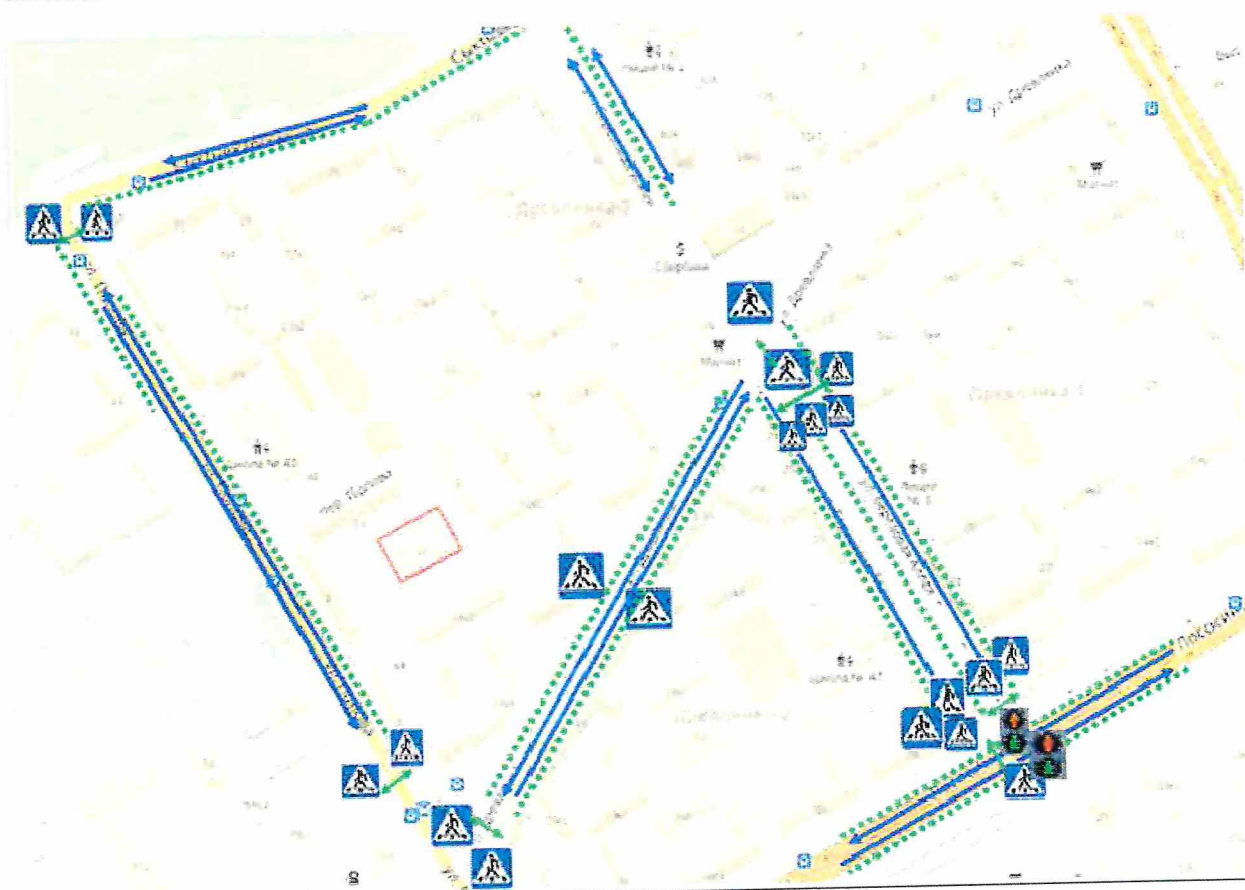
Служба спасения: 112, 01





Скорая медицинская помощь: 03

I. План-схемы образовательной организации

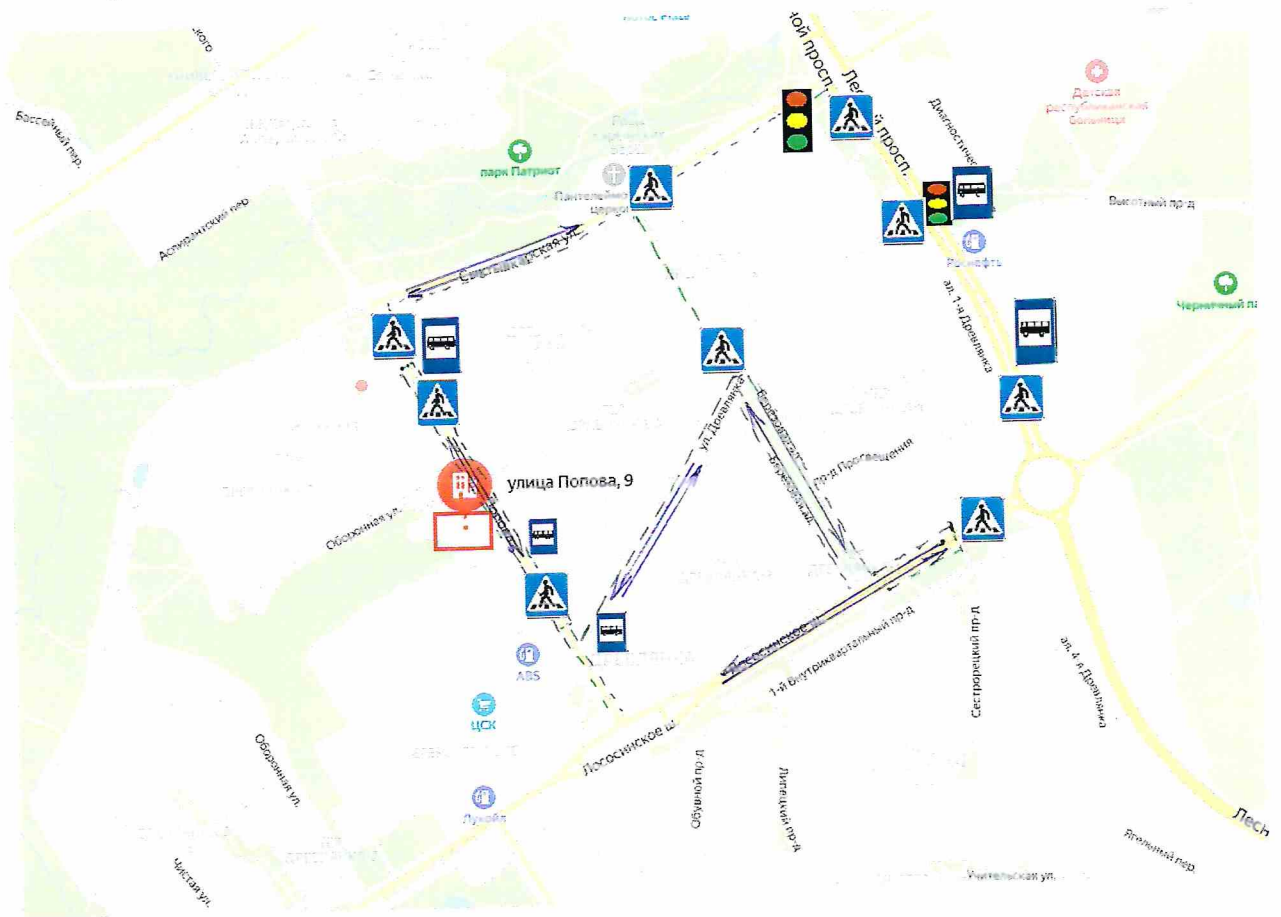
1. Район расположения образовательной организации, пути движения транспортных средств и детей (обучающихся) *Филиал №1 (пер. Попов, д. 11)*





Схема



	- движение транспортных средств
	- движение детей в (из) образовательную организацию
	- образовательная организация
	- жилая застройка

1. Район расположения образовательной организации, пути движения транспортных средств и детей (обучающихся) (филиал №2, ул. Попова, д.9)



	- движение транспортных средств
	- движение детей в (из) образовательную организацию
	- образовательная организация
	- жилая застройка

Рекомендации к составлению план-схемы района расположения образовательной организации

1. Район расположения образовательной организации определяется группой жилых домов, зданий и улично-дорожной сетью с учетом остановок общественного транспорта (выходов из станций метро), центром которого является непосредственно образовательная организация;

2. Территория, указанная на схеме, включает:

- образовательную организацию;
- стадион вне территории образовательной организации, на котором могут проводиться занятия по физической культуре (*при наличии*);
- парк, в котором могут проводиться занятия с детьми на открытом воздухе (*при наличии*);
- спортивно-оздоровительный комплекс (*при наличии*);
- жилые дома, в которых проживает большая часть детей данной образовательной организации;

- автомобильные дороги и тротуары.

3. На схеме обозначены:

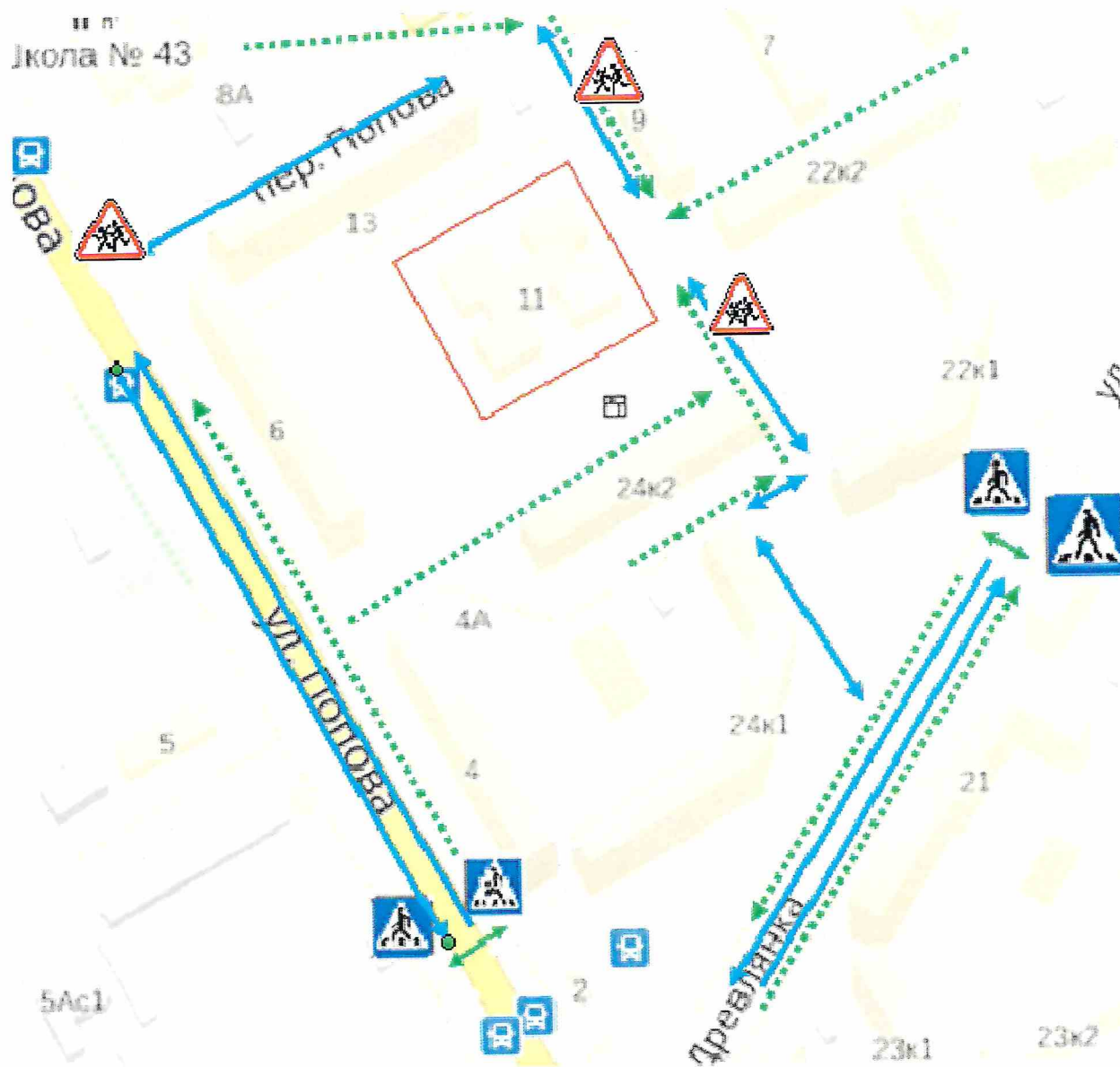
- расположение жилых домов, зданий и сооружений;
- сеть автомобильных дорог;
- пути движения транспортных средств;
- пути движения детей в/из образовательную организацию;
- опасные участки (места несанкционированных переходов на подходах к образовательной организации, места имевших место случаев дорожно-транспортных происшествий с участием детей-пешеходов и детей-велосипедистов);
- уличные (наземные – регулируемые / нерегулируемые) и внеуличные (надземные / подземные) пешеходные переходы;
- названия улиц и нумерация домов.





Схема необходима для общего представления о районе расположения образовательной организации. На схеме обозначены наиболее частые пути движения детей от дома (от отдаленных остановок маршрутных транспортных средств) к образовательной организации и обратно.

При исследовании маршрутов движения детей необходимо уделить особое внимание опасным зонам, где дети пересекают проезжие части дорог не по пешеходному переходу.

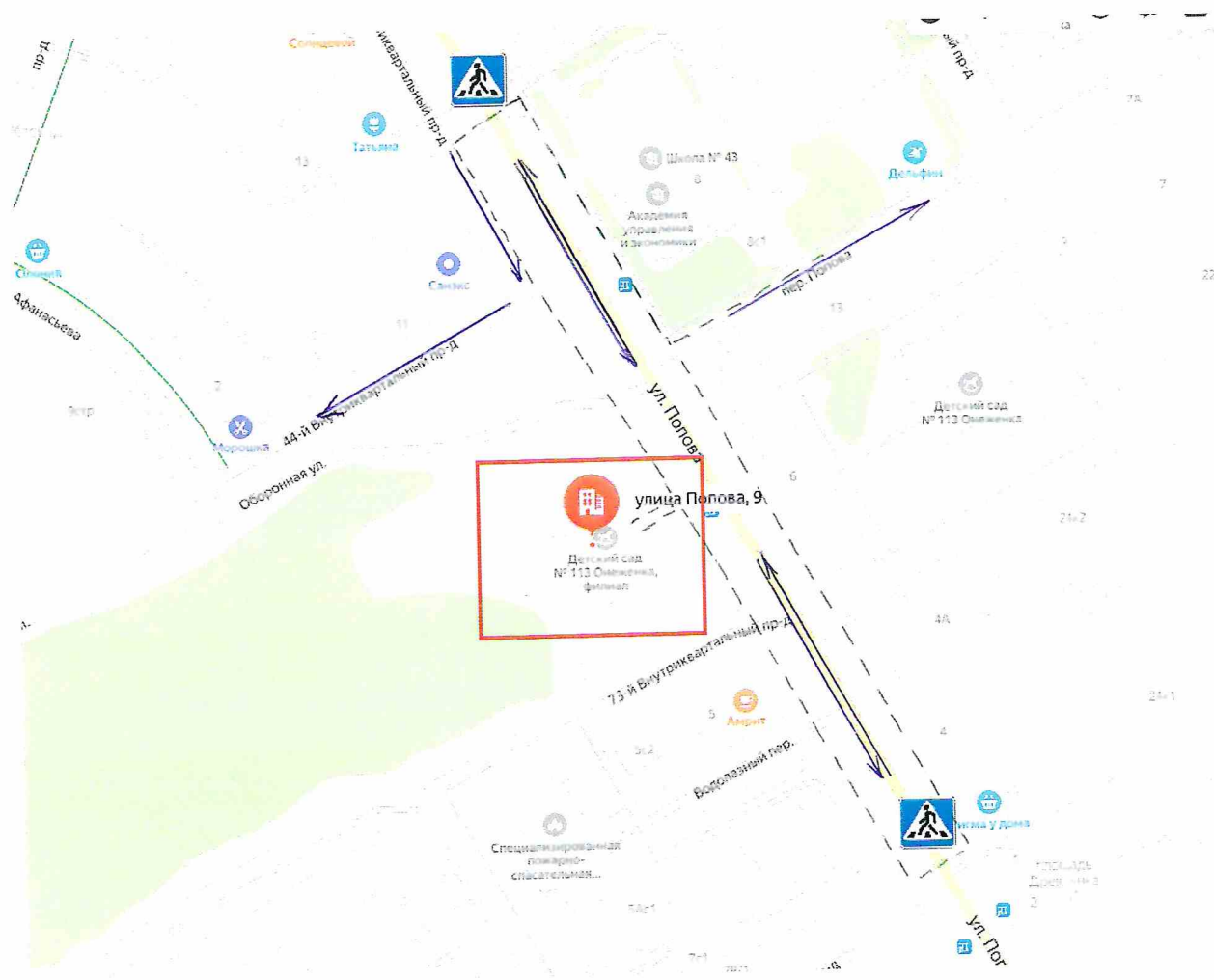
2. Схема организации дорожного движения в непосредственной близости от образовательной организации с размещением соответствующих технических средств организации дорожного движения, маршрутов движения детей и расположения парковочных мест ФИЛИАЛ №1 (пер. Погова, д. 11)


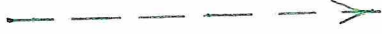


Схема



	- движение транспортных средств
	- движение детей в (из) образовательную организацию
	- ограждение образовательной организации
	- жилая застройка

2. Схема организации дорожного движения в непосредственной близости от образовательной организации с размещением соответствующих технических средств организации дорожного движения, маршрутов движения детей и расположения парковочных мест (филиал №2, ул. Попова, д.9)



	- движение транспортных средств
	- движение детей в (из) образовательную организацию
	- образовательная организация
	- жилая застройка

Рекомендации к составлению схемы организации дорожного движения в непосредственной близости от образовательной организации

1. Схема организации дорожного движения ограничена автомобильными дорогами, находящимися в непосредственной близости от образовательной организации.

2. На схеме обозначаются:

- здание образовательной организации с указанием территории, принадлежащей непосредственно образовательной организации (при наличии указать ограждение территории);
- автомобильные дороги и тротуары;
- уличные (наземные – регулируемые/нерегулируемые) и внеуличные (надземные/подземные) пешеходные переходы на подходах к образовательной организации;
- дислокация существующих дорожных знаков и дорожной разметки;
- другие технические средства организации дорожного движения;
- направление движения транспортных средств по проезжей части;
- направление безопасного маршрута движения детей.

3. На схеме указано расположение остановок маршрутных транспортных средств и безопасные маршруты движения детей от остановочного пункта к образовательной организации и обратно;

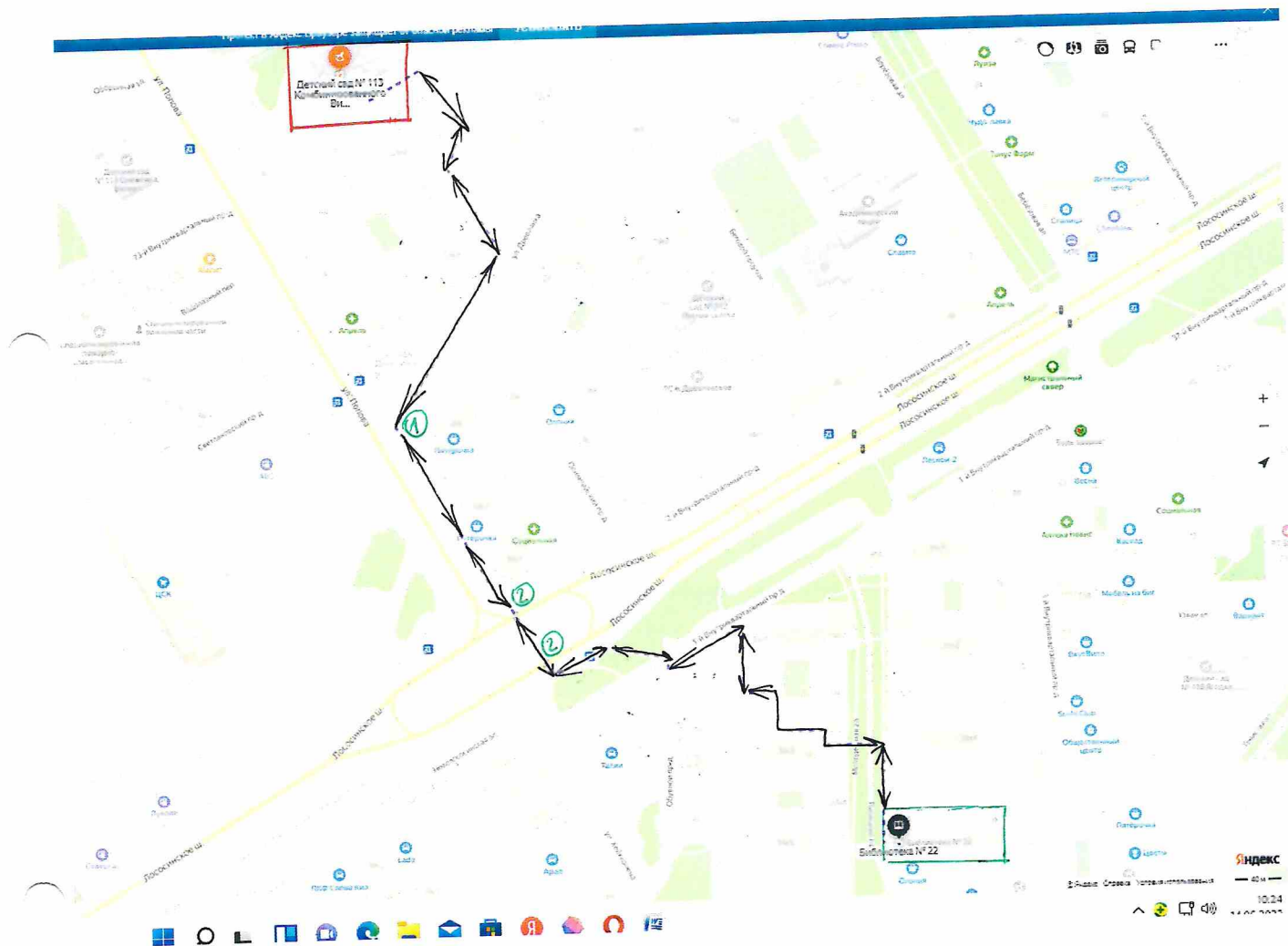
4. При наличии стоянки (парковочных мест) около образовательной организации, указывается место расположение и безопасные маршруты движения детей от парковочных мест к образовательной организации и обратно.




К схеме (в случае необходимости) должен быть приложен план мероприятий по приведению существующей организации дорожного движения к организации дорожного движения, соответствующей нормативным техническим документам, действующим в области дорожного движения, по окончании реализации которого готовится новая схема.

3. Маршруты движения организованных групп детей от образовательной организации

3.1. Маршруты движения организованных групп детей от образовательной организации к библиотеке №22

пер. Попова, д.11 (филиал №1)

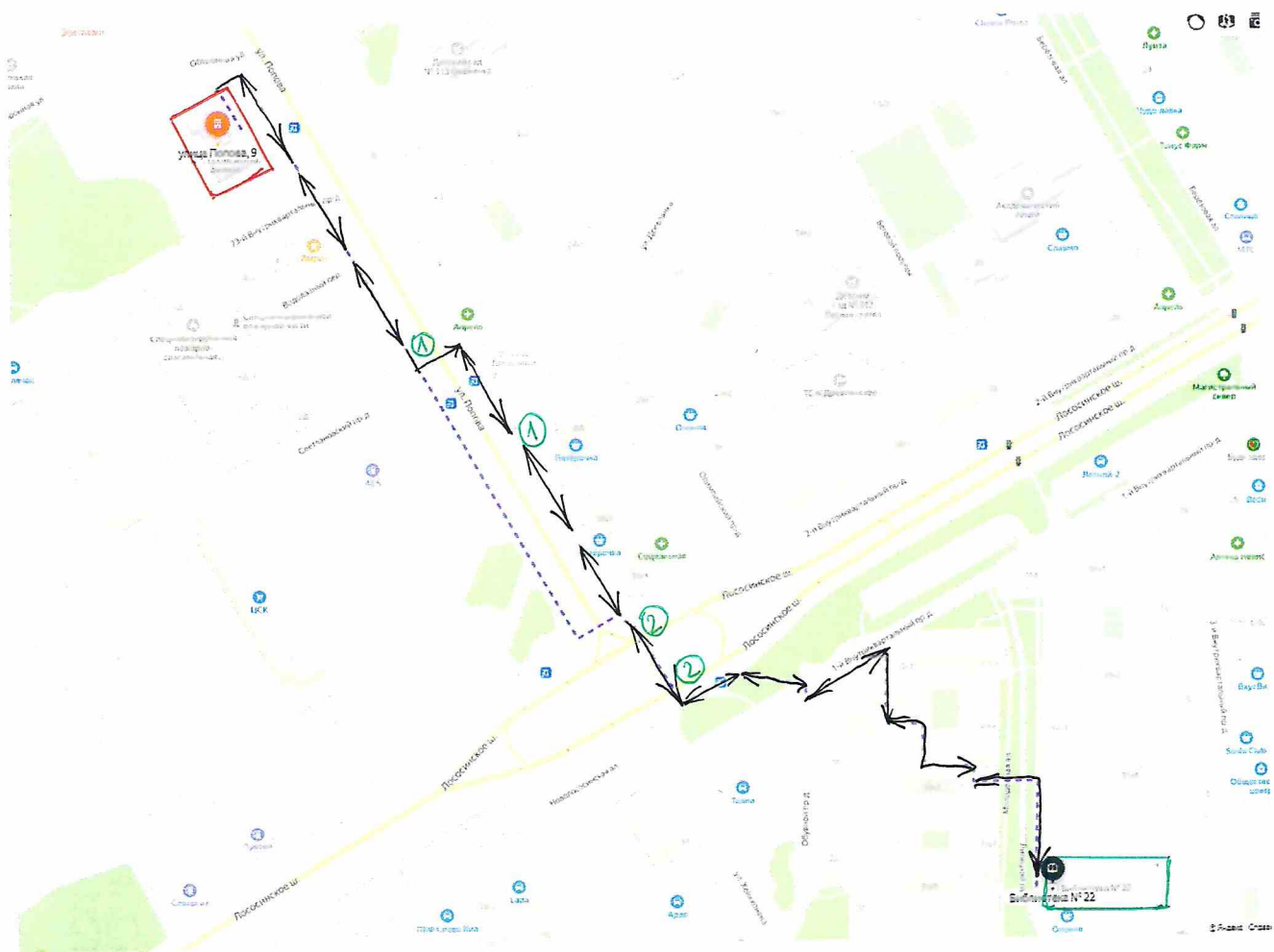





	- направление безопасного движения группы детей к библиотеке №22
	- образовательная организация
	- библиотека №22

1 - регулируемый пешеходный переход
 2 - регулируемый пешеходный переход

3.1. Маршруты движения организованных групп детей от образовательной организации к библиотеке №22

ул. Попова, д.9 (филиал №2)

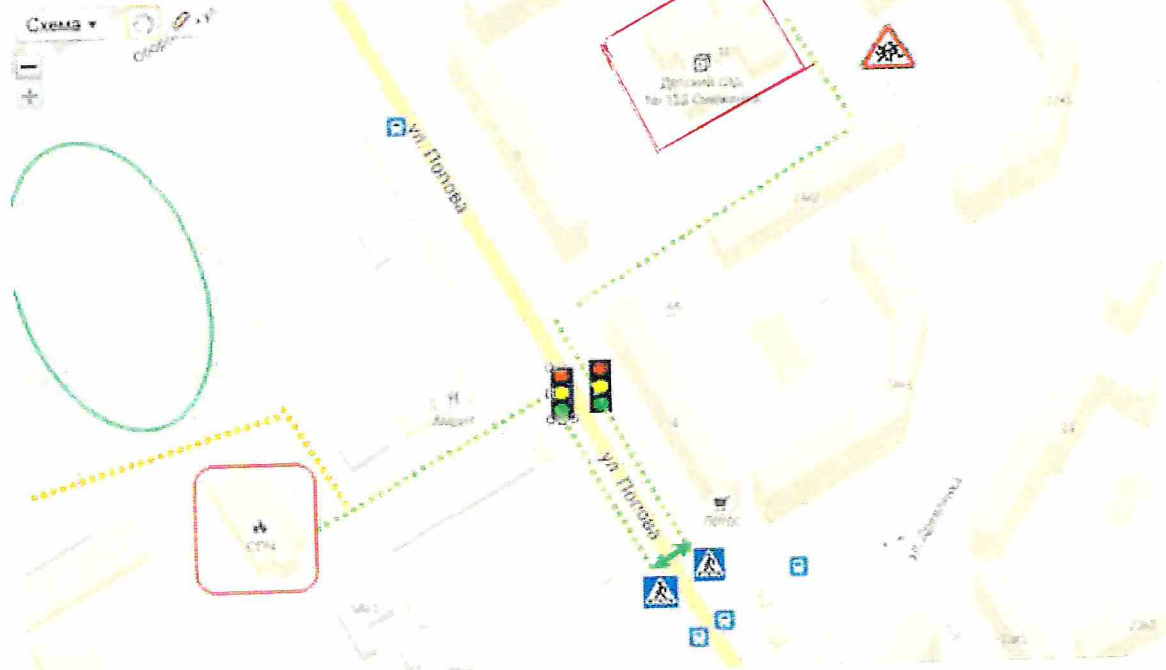







	- направление безопасного движения группы детей к библиотеке №22
	- образовательная организация
	- библиотека №22

1- нерегулируемый пешеходный переход
 2- регулируемый пешеходный переход

3.2 Маршруты движения организованных групп детей от образовательной организации к пожарной части, лесному массиву. ФИЛИАЛ №1 (пер. Попова, д. 14)

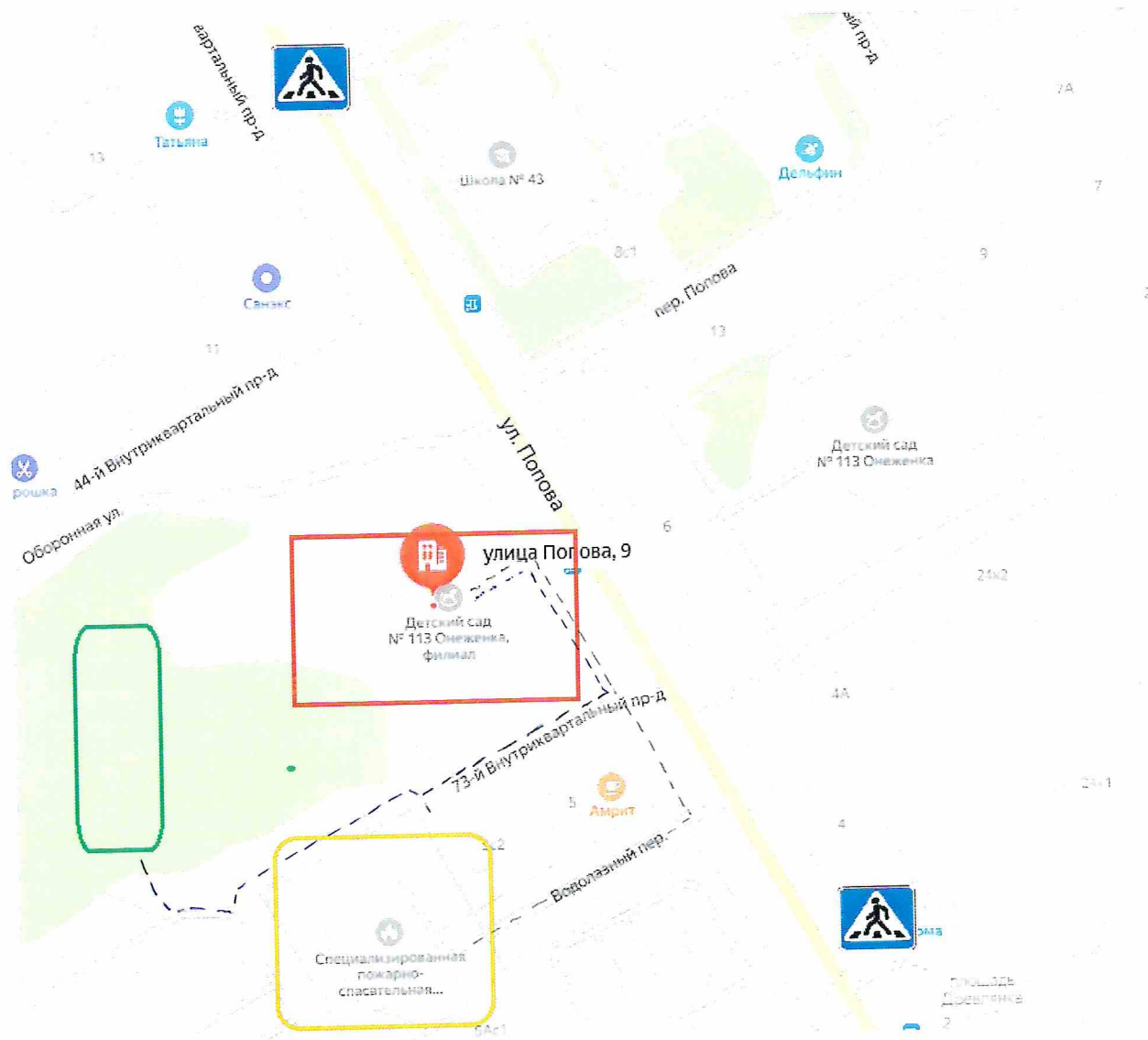
Схема



	- ОБРАЗОВАТЕЛЬНАЯ ОРГАНИЗАЦИЯ
	- направление безопасного движения группы детей к пожарной части
	- направление безопасного движения группы детей к лесному массиву
	- пожарная часть
	- лесной массив

3. Маршруты движения организованных групп детей от образовательной организации (филиал №2 ,ул.Попова,д.9)

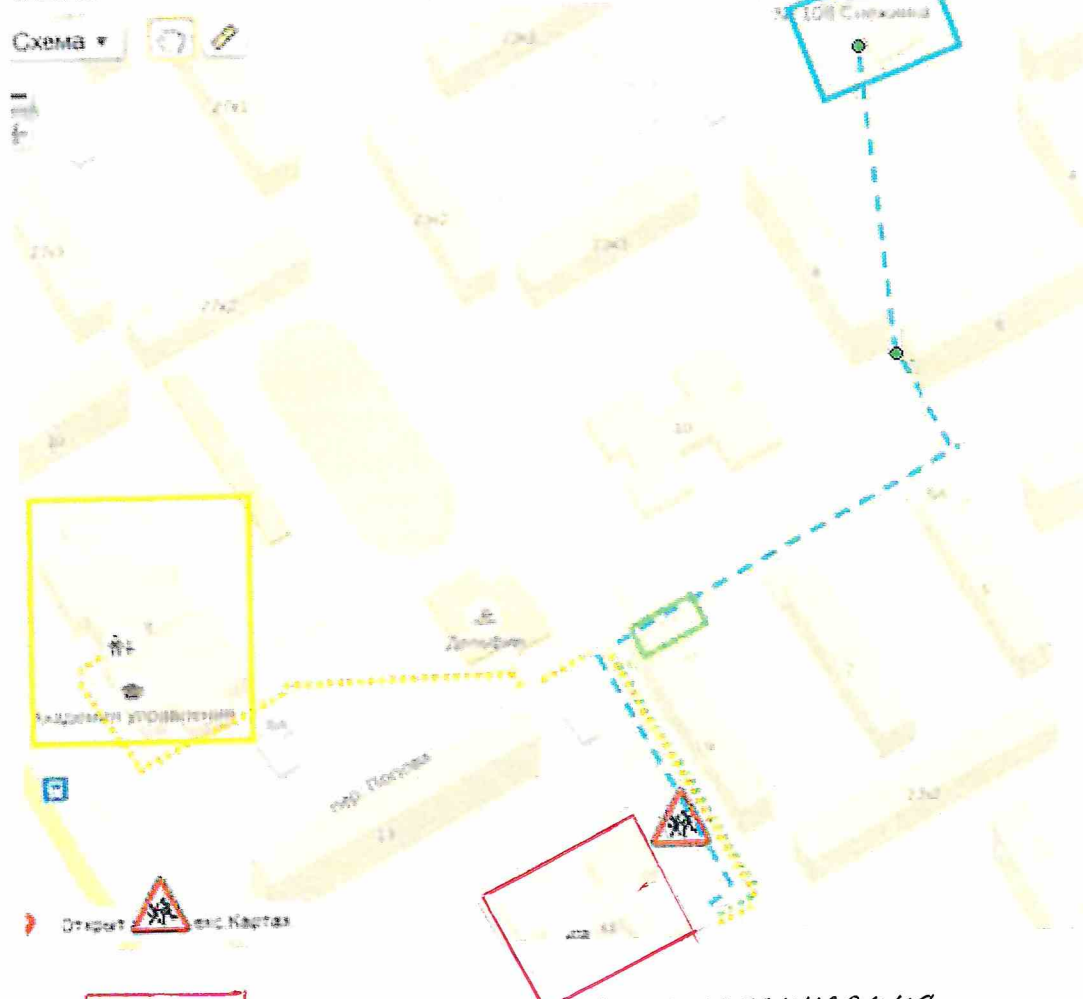
3.2 Маршруты движения организованных групп детей от образовательной организации к пожарной части, лесному массиву










	-направление безопасного движения группы детей к пожарной части
	- направление безопасного движения группы детей к лесному массиву
	- образовательная организация
	Специализированная пожарная часть
	Лесной массив

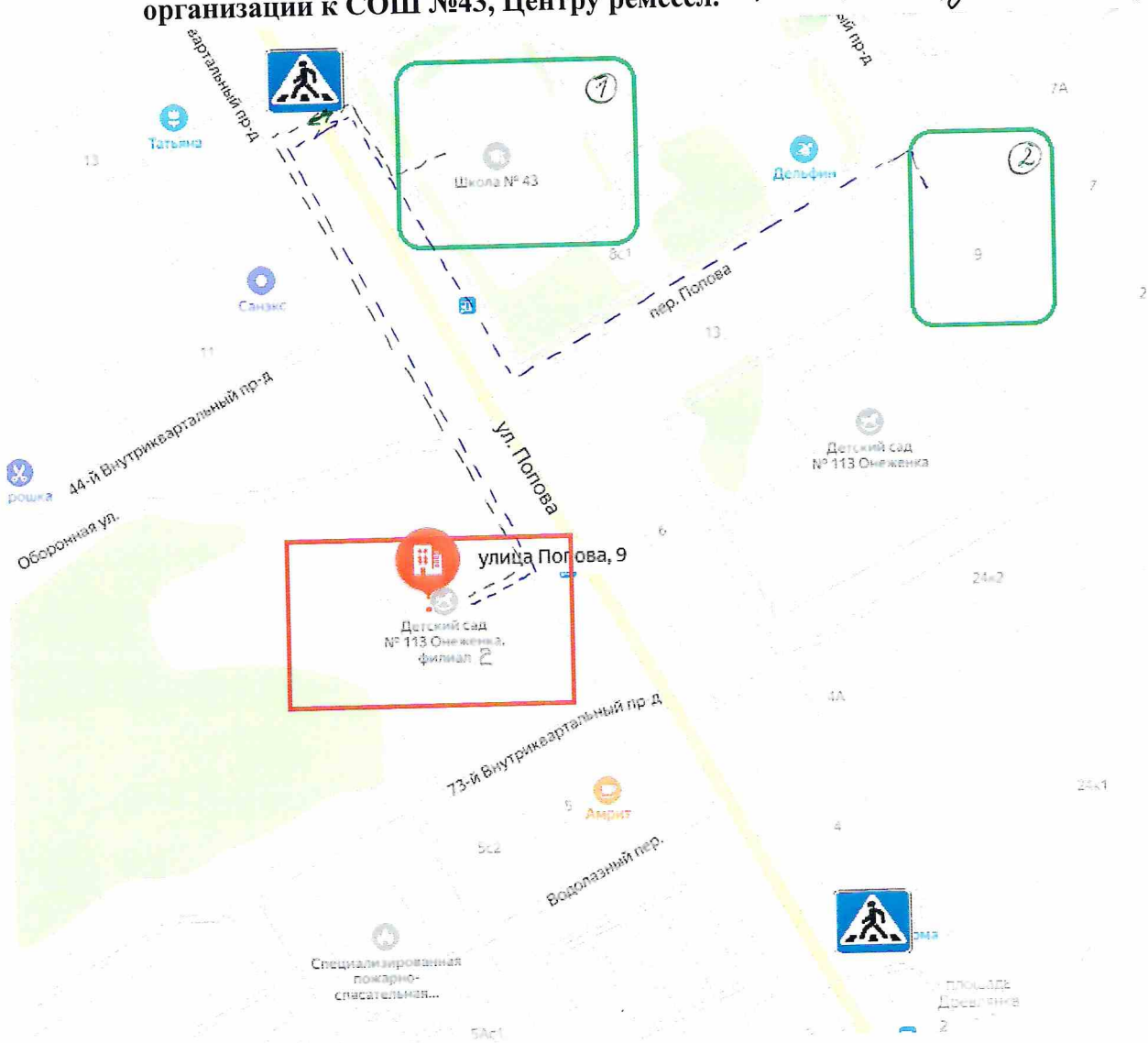
3.3 Маршруты движения организованных групп детей от образовательной организации к СОШ №43, МДОУ "Детский сад №108", Центру ремёсел. Филиал №1 (пер. Попова, д.11)

Схема



	- <i>образовательная организация</i>
	- направление безопасного движения группы детей к Центру ремёсел
	- направление безопасного движения группы детей к СОШ №43
	- направление безопасного движения группы детей к МДОУ "Детский сад № 108"
	- СОШ №43
	- Центр ремёсел
	- МДОУ "Детский сад № 108"

3.3 Маршруты движения организованных групп детей от образовательной организации к СОШ №43, Центру ремёсел. Филиал №2 (ул. Попова, д. 9)



	направление безопасного движения группы детей к Центру ремёсел
	направление безопасного движения группы детей к СОШ №43
	- образовательная организация
	Средняя школа №43
	Центр ремесел

Рекомендации к составлению схемы маршрутов движения организованных групп детей от образовательной организации к стадиону, парку или спортивно-оздоровительному комплексу

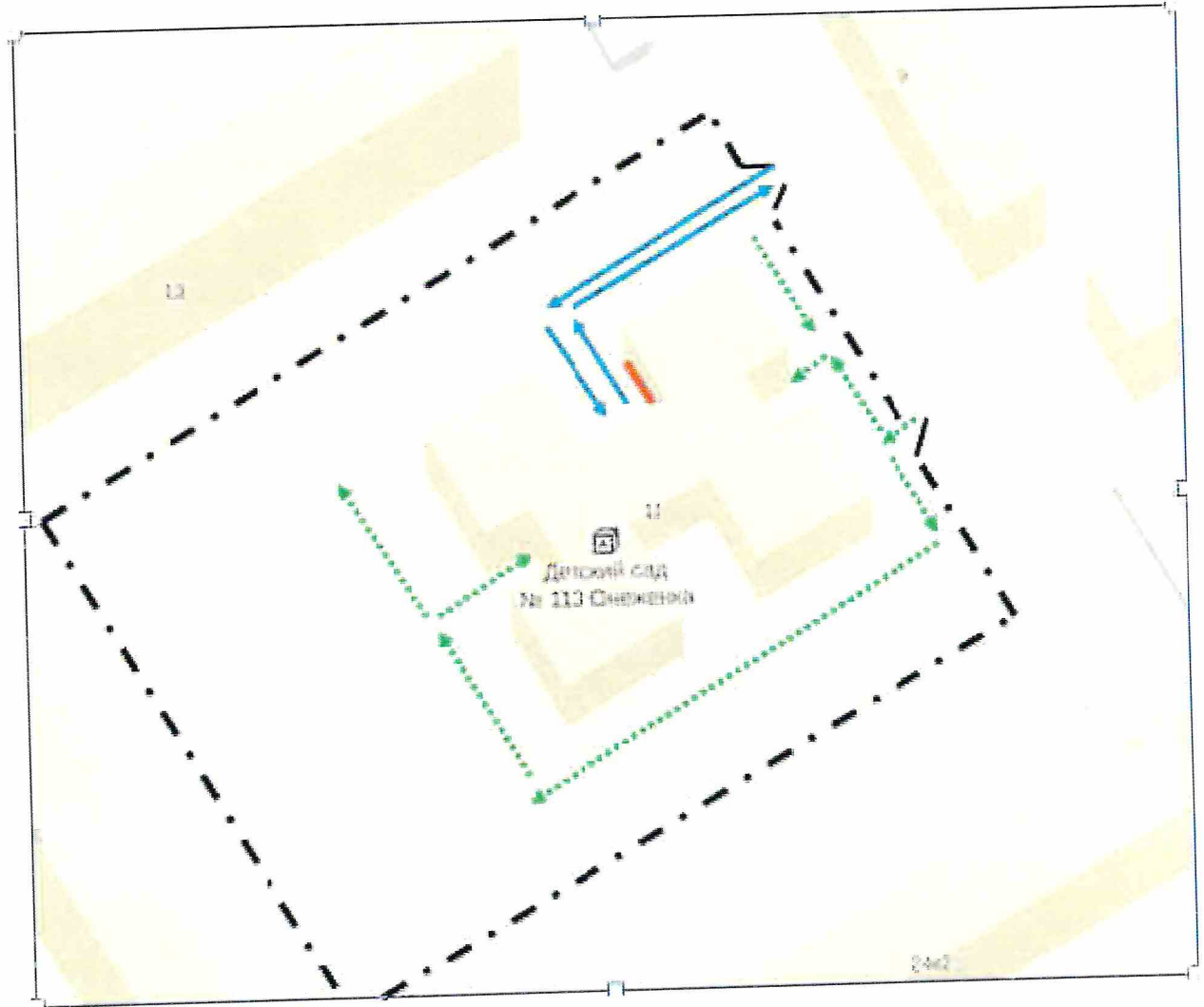
На схеме района расположения образовательной организации указываются безопасные маршруты движения детей от образовательной организации к стадиону, парку или спортивно-оздоровительному комплексу и обратно.

Эти схемы должны использоваться преподавательским составом при организации движения групп детей к местам проведения занятий вне территории образовательной организации.

4. Пути движения транспортных средств к местам разгрузки/погрузки и рекомендуемые безопасные пути передвижения детей по территории образовательной организации

Филиал №1 (пер. Попова, д. 11)






Схема



	- въезд/выезд грузовых транспортных средств
	- движение транспортных средств по территории образовательной организации
	- движение детей по территории образовательной организации
	- ограждение образовательной организации
	- место разгрузки/погрузки

4. Пути движения транспортных средств к местам разгрузки/погрузки и рекомендуемые безопасные пути передвижения детей по территории образовательной организации Ул. Попова, д.9 (филиал №2)



	въезд/выезд грузовых транспортных средств
	Движение транспортных средств по территории образовательной организации
	Движение детей по территории образовательной организации
	Ограждение образовательной организации
	Место разгрузки/погрузки

Рекомендации к составлению схемы пути движения транспортных средств к местам разгрузки/погрузки и рекомендуемые безопасные пути передвижения детей по территории образовательной организации

На схеме указывается примерная траектория движения транспортных средств на территории образовательной организации, в том числе места погрузки/разгрузки, а также безопасный маршрут движения детей во время погрузочно-разгрузочных работ.

В целях обеспечения безопасного движения детей по территории образовательной организации необходимо исключить пересечения путей движения детей и путей движения транспортных средств.

**II. Информация об обеспечении безопасности перевозок детей
специальным транспортным средством (автобусом).**
Отсутствует

(при отсутствии автобуса)
**Сведения об организациях, осуществляющих перевозку детей
специальным транспортным средством (автобусом)**

Отсутствует
(Рекомендуемый список контактов организаций, осуществляющих перевозку детей специальным транспортным средством (автобусом)).

(При перевозке детей специальным транспортным средством (автобусом) сторонней организацией заполняется карточка. Заполненная карточка хранится в разделе «Приложение»)

Информационная карточка перевозок детей специальным транспортным средством (автобусом)

1. Общие сведения

Марка _____
 Модель _____
 Государственный регистрационный знак _____
 Год выпуска _____ Количество мест в автобусе _____
 Соответствие конструкции требованиям, предъявляемым к школьным автобусам _____

2. Сведения о владельце

Владелец _____
(наименование организации)
 Юридический адрес владельца _____
 Фактический адрес владельца _____
 Телефон ответственного лица _____

3. Сведения о водителе автобуса

Фамилия, имя, отчество _____
 Принят на работу _____
 Стаж вождения категории D _____

4. Организационно-техническое обеспечение

Лицо, ответственное за обеспечение безопасности дорожного движения:

_____ (Ф.И.О.)
 назначено _____,
(дата)
 прошло аттестацию _____,
(дата)

Дата последнего технического осмотра _____

Директор (заведующий)
 образовательной организации _____ (подпись) _____ (Ф.И.О.)

Руководитель организации,
 осуществляющей перевозку детей
 специальным транспортом
 (автобусом) _____ (подпись) _____ (Ф.И.О.)

2. Маршрут движения автобуса образовательной организации

Рекомендации к составлению схемы маршрута движения автобуса образовательной организации

На схеме указываются населенные пункты, через которые следует автобус образовательной организации, оборудованные места остановок для посадки и высадки детей в каждом населенном пункте и в иных местах по маршруту движения автобуса; непосредственно населенный пункт, где расположена образовательная организация.

На схеме указывается безопасный маршрут следования автобуса образовательной организации из пункта А в пункт В, а также обозначены:

- жилые дома населенных пунктов;
- здание образовательной организации;
- автомобильные дороги;
- дислокация существующих дорожных знаков на пути следования автобуса образовательной организации;
- пешеходные переходы, пересекающие проезжую часть маршрута движения автобуса образовательной организации;
- другие технические средства организации дорожного движения на маршруте движения автобуса образовательной организации.

Дополнительно, при наличии трудных (опасных) участков дорог по пути следования автобуса, представляется целесообразным давать их подробное описание с рекомендациями по безопасному преодолению.

Кроме того, рекомендуется дополнять паспорт фотоматериалами с изображением таких участков, а также с изображениями остановочных пунктов и мест ожидания.

В случаях, когда осуществляется перевозка детей специальным транспортным средством на экскурсии, спортивные соревнования, в лагерь, к месту сдачи государственной аттестации и единого государственного экзамена, Паспорт безопасности образовательной организации дополняется схемами маршрута движения специального транспортного средства (автобуса).

1. Безопасное расположение остановки автобуса у образовательной организации

Рекомендации к составлению схемы расположения остановки автобуса у образовательной организации

На схеме указывается подъезд в оборудованный «карман» или другое оборудованное место для посадки и высадки детей из автобуса у образовательной организации, и дальнейший путь движения автобуса по проезжей части, а также безопасный маршрут движения детей от остановки автобуса у образовательной организации.

На схеме обозначены:

- жилые дома района расположения образовательной организации;
- здание образовательной организации;
- ограждение территории образовательной организации
(при наличии);
- автомобильные дороги.

Республика Карелия Администрация Петрозаводского городского округа муниципальное бюджетное дошкольное образовательное учреждение Петрозаводского городского округа «Детский сад комбинированного вида № 113 «Онеженка» (МДОУ «Детский сад № 113») ИНН/КПП 1001035760/100101001 ОГРН 1031000014979 185014, г.Петрозаводск, пер. Попова, д. 11 Тел/факс +7(8142) 220-113 e-mail: mdou-113@mail.ru http://www.onejenka.ru			
От		№	
На	№		от

Заместителю председателя комитета
социального развития – начальнику
управления образования
Пахомовой С.А.

Уважаемая Светлана Александровна!

Администрация муниципального бюджетного дошкольного образовательного учреждения Петрозаводского городского округа «Детский сад комбинированного вида № 113 «Онеженка», в лице заведующего Тетеревлевой Маргариты Александровны, просит Вас согласовать Паспорт дорожной безопасности нашего учреждения.

Заведующий МДОУ
«Детский сад № 113»:



М.А. Тетеревлева

<p>Республика Карелия Администрация Петрозаводского городского округа муниципальное бюджетное дошкольное образовательное учреждение Петрозаводского городского округа «Детский сад комбинированного вида № 113 «Онеженка» (МДОУ «Детский сад № 113») ИНН/КПП 1001035760/100101001 ОГРН 1031000014979 185014, г.Петрозаводск, пер. Попова, д. 11 Тел/факс +7(8142) 220-113 e-mail: mdou-113@mail.ru http://www.onejenka.ru</p>			
От		№	
На	№		от

Заместителю председателя комитета социального развития – начальнику управления образования
Пахомовой С.А.

Уважаемая Светлана Александровна!

Администрация муниципального бюджетного дошкольного образовательного учреждения Петрозаводского городского округа «Детский сад комбинированного вида № 113 «Онеженка», в лице заведующего Тетеревлевой Маргариты Александровны, просит Вас согласовать Паспорт дорожной безопасности нашего учреждения.

Заведующий МДОУ
«Детский сад № 113»:



М.А. Тетеревлева

